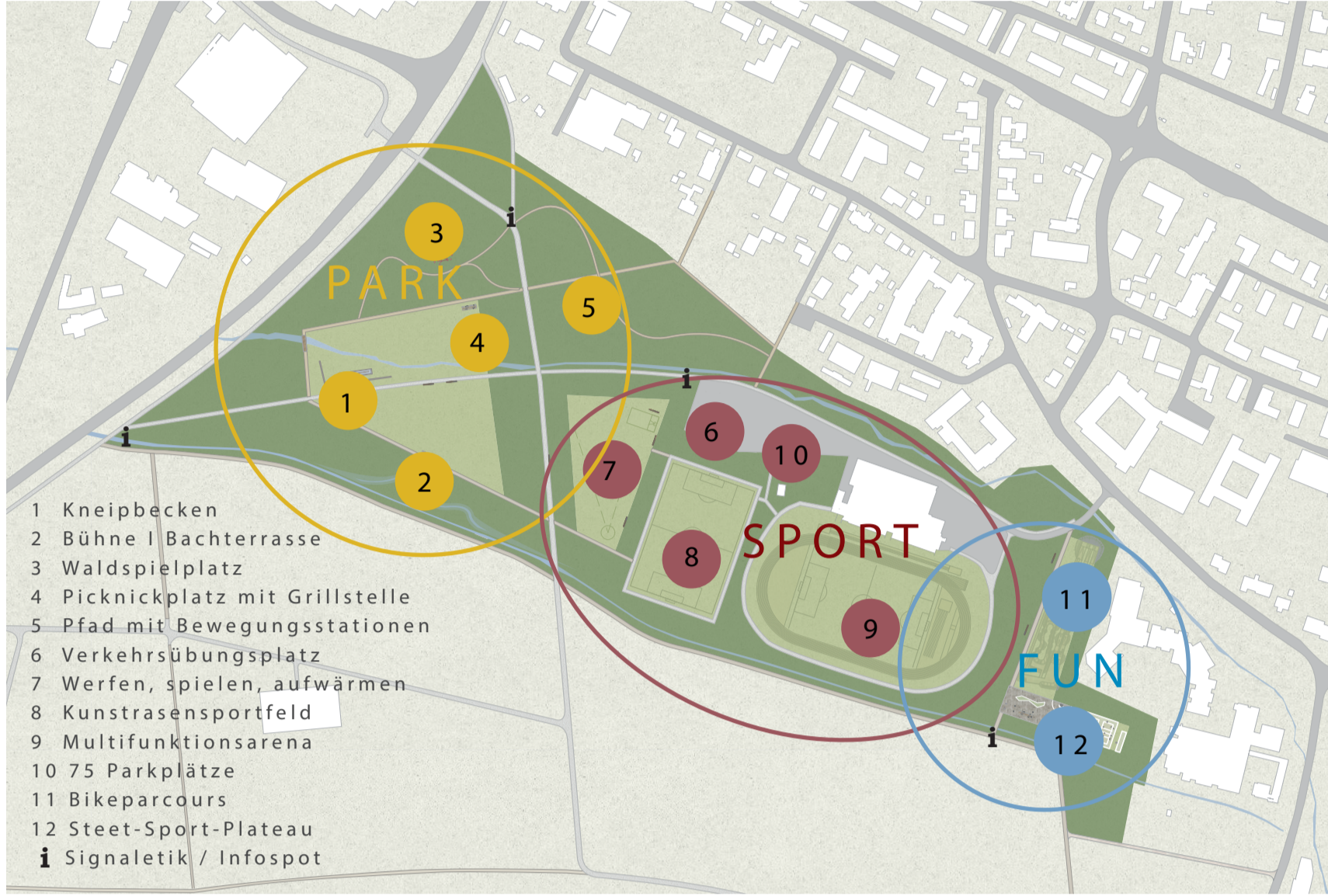




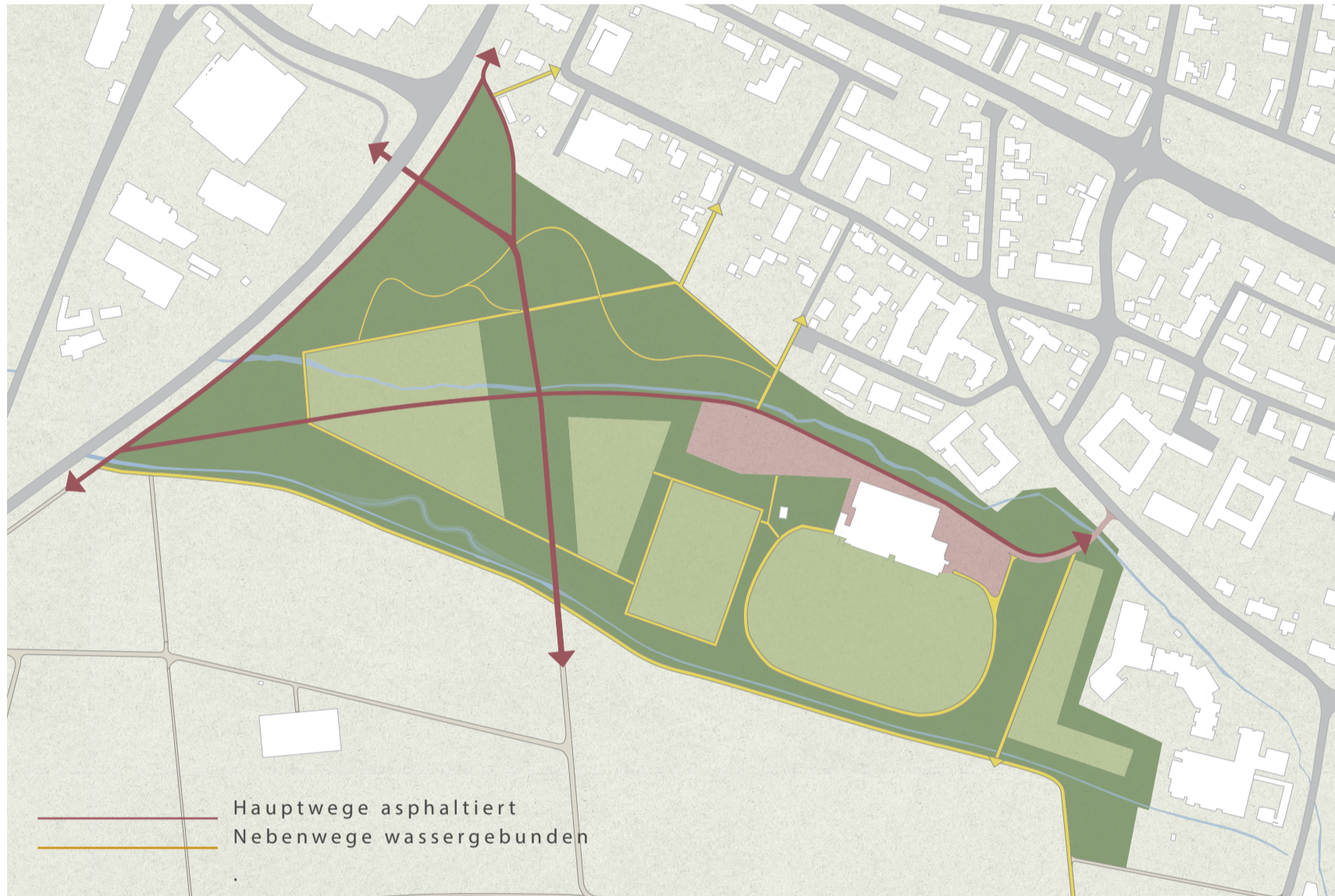
Kneipbecken im Bürgerpark



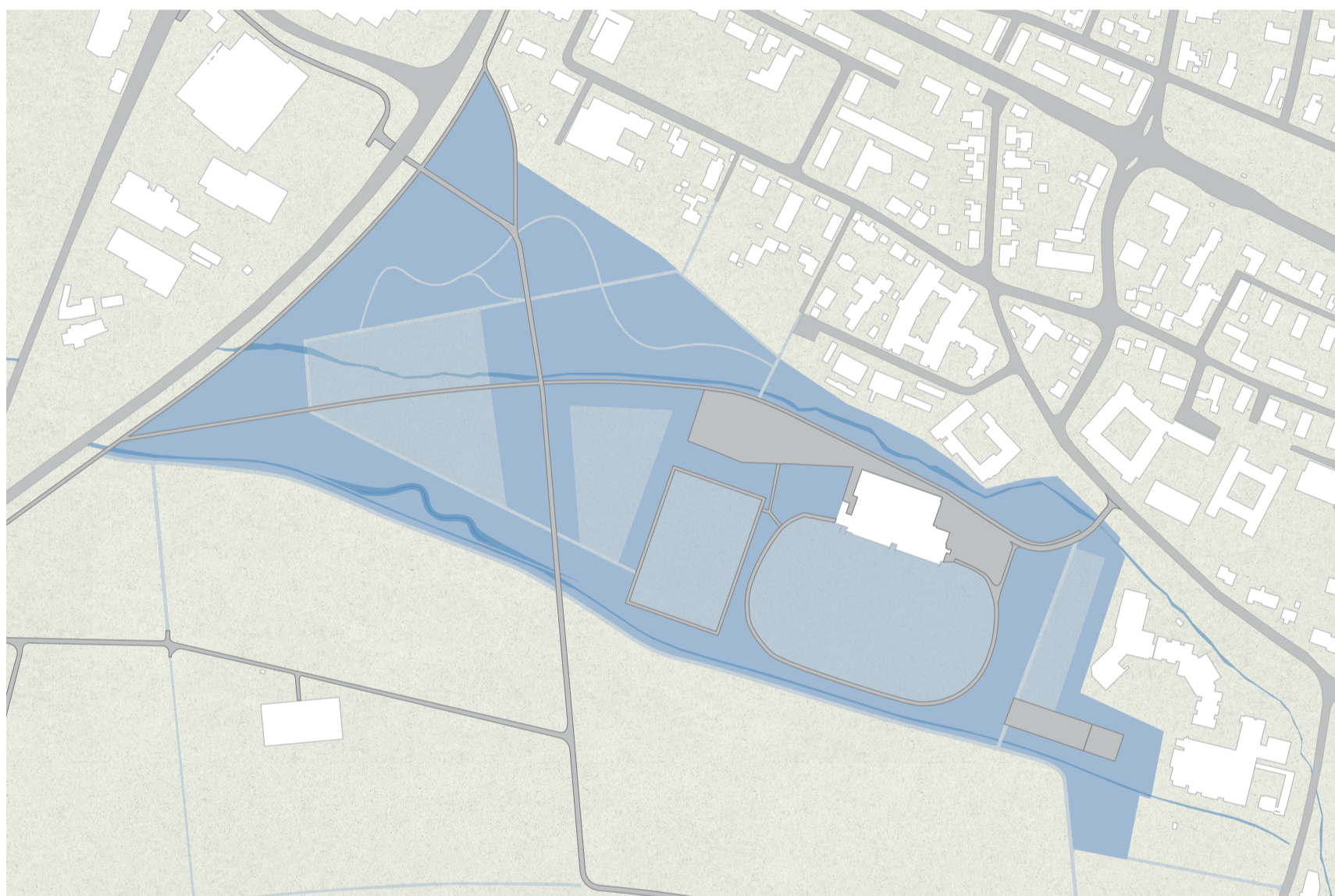
Freizeit- und Sportplateau



Nutzungen



Verbindungen | Eingänge



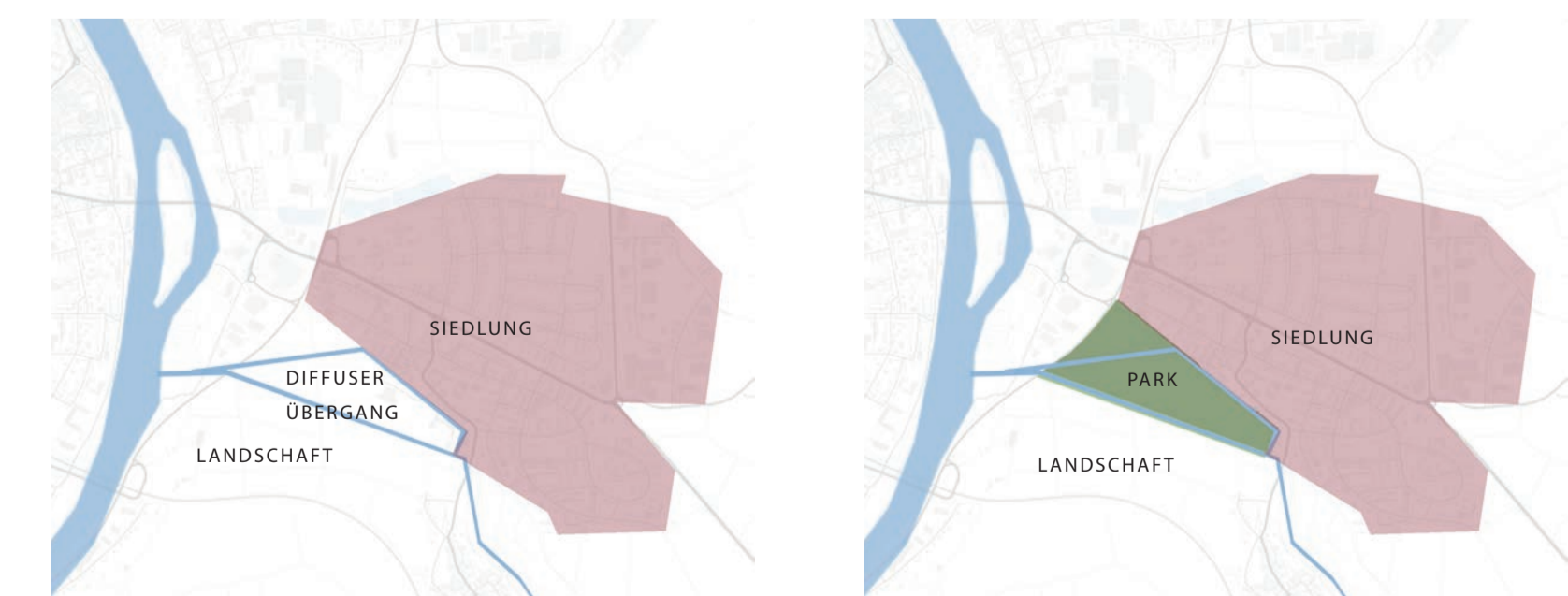
Verankerung | Wald und Wiese



Integration Baumbestand



Zusammenhänge Freiraumtypologien

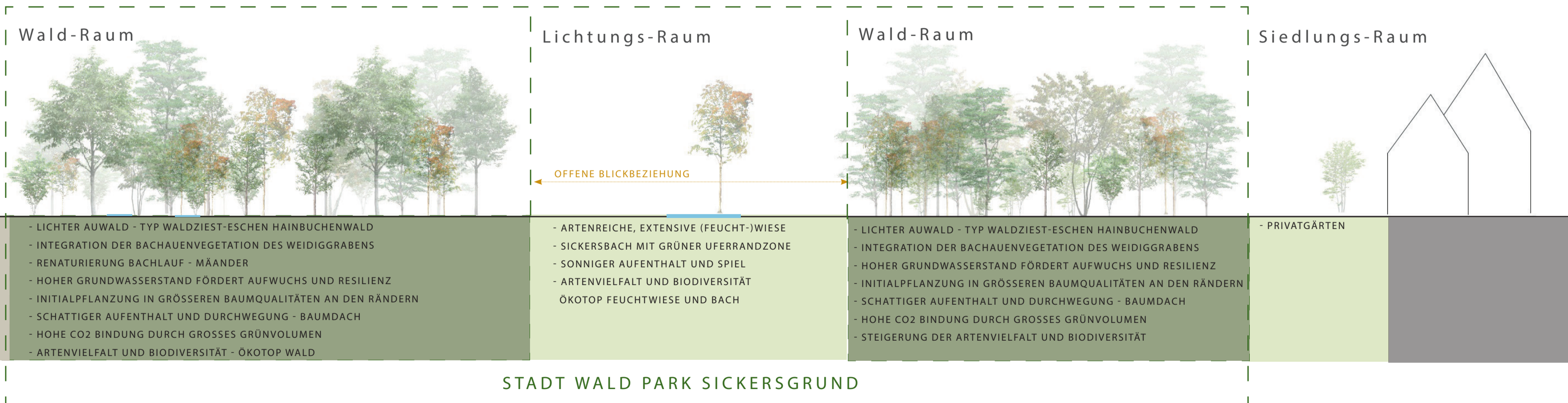


Transformation Stadtrand | SickersParkWald als Teil der Siedlung

Offene Kulturlandschaft



Vegetations- und Raumkonzept



STADT WALD PARK SICKERSGRUND



Wald
Standortgerechte, resiliente Baumarten,
Initialpflanzung und langfristige Entwicklung



Lichtung
Offene, extensiv gepflegte Wiesenflächen mit
standortgerechten Gräsern und Blühpflanzen



Wege
Hauptwege Nord/Süd Ost/West: Olympiamastix
Nebenwege Wald und Park: Wassergebunden



Im Wald
Schmale Pfade, Natur-Waldspiel und
Bewegungsstationen



Lange Tafel
Robuster langer Picknickisch für größere Gruppen in
der Lichtung und beim Freizeitsport



Kneip-Becken
Schmales Becken mit zu- und abgeleitetem Bachwasser



Orbeton
Materialität Kneipbecken, Sportplateau,
Boulderwand



Holz
Materialität Sitzbänke, Bühne, Tische