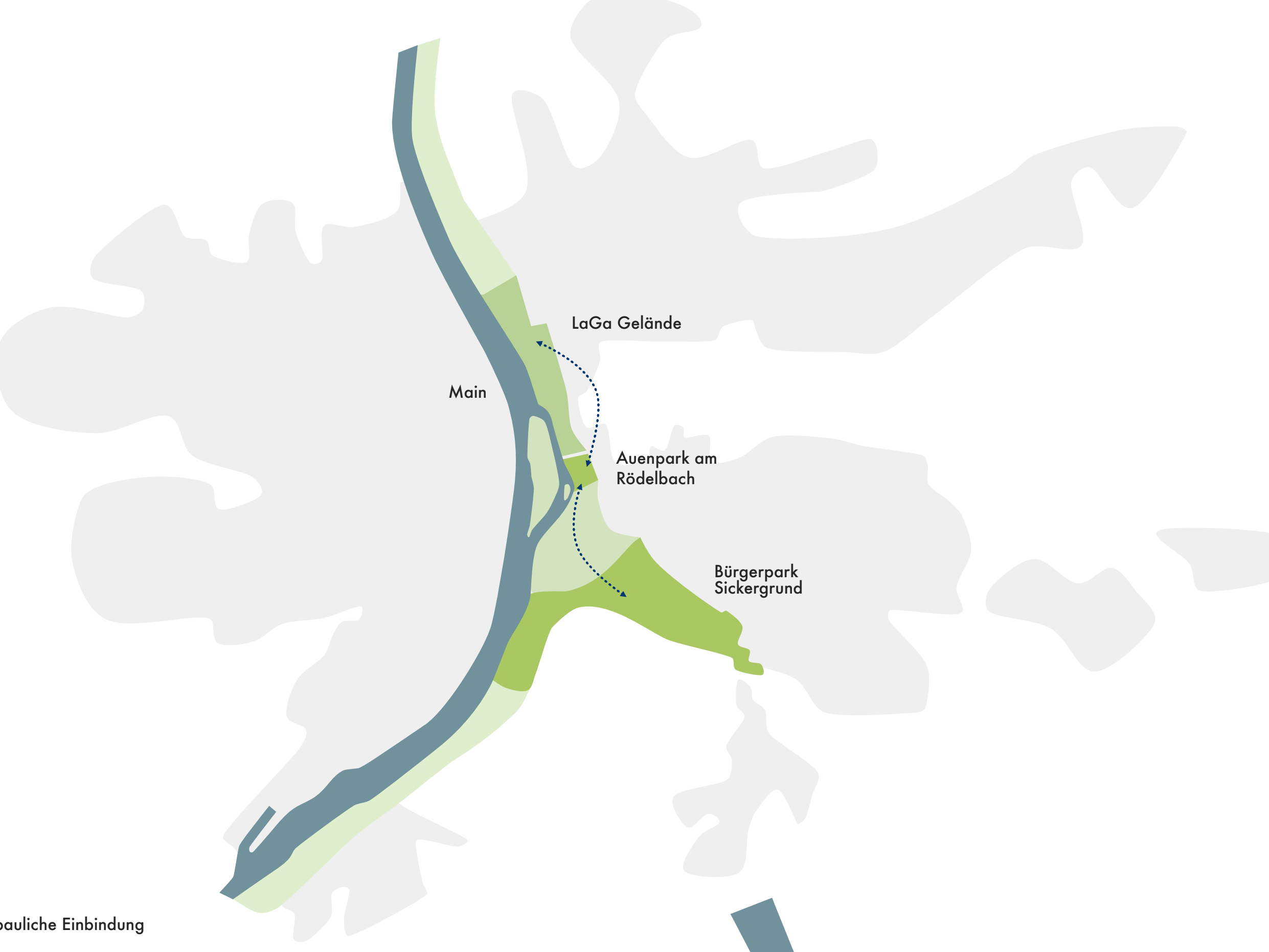
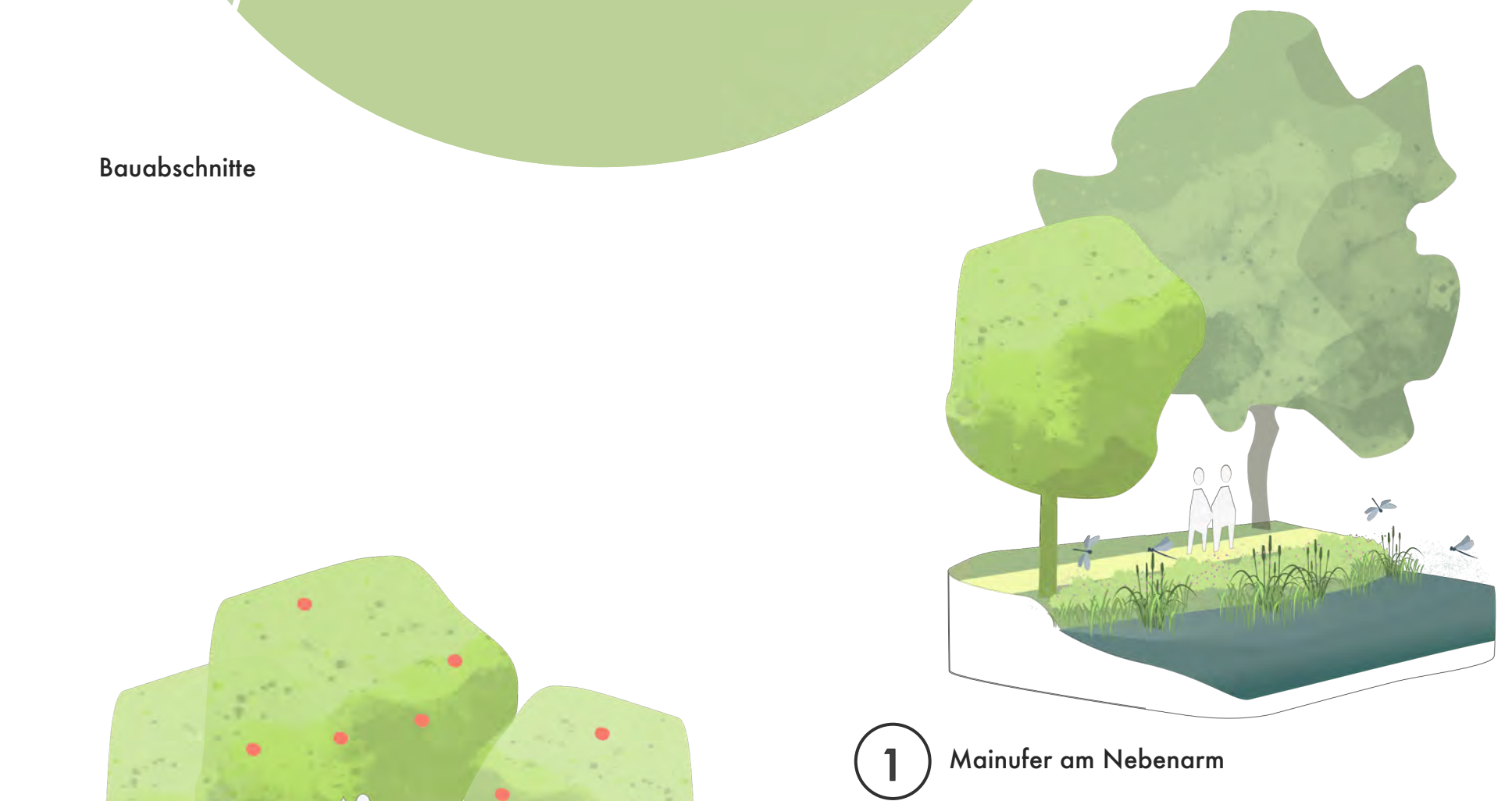
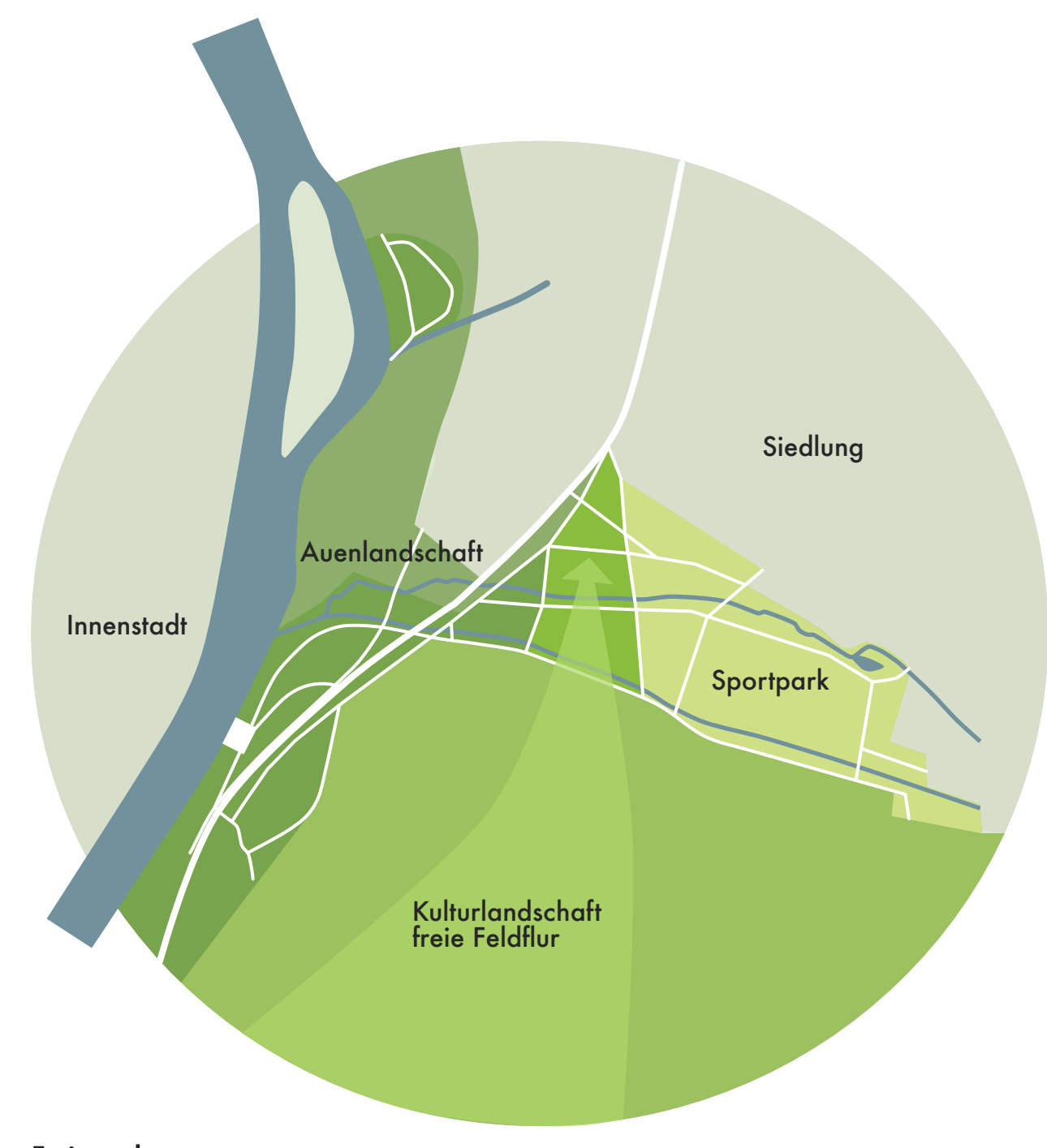


Gesamtkonzept

Der Bürgerpark Sickergrund bildet den nördlichen Abschluss des Landschaftszugs und wird durch seine Aufwertung zu einem wichtigen Naherholungsraum in Kitzingen. Er vereint drei Landschaftstypologien: Auenlandschaft, Kulturlandschaft und Sportlandschaft. Ein neues Wegenetz erschließt die Bereiche und bindet den Park in die Umgebung ein, sodass alle Anwohnenden die Vielfalt der Landschaft erleben können. Mit dem Auenpark am Rödelbach entsteht zudem ein weiterer Trichter entlang des Mainufers, der die großen Freiraumstrukturen miteinander verbindet.



Baueinschnitte




1 Maufler am Nebenarm



2 Streuobstwiese



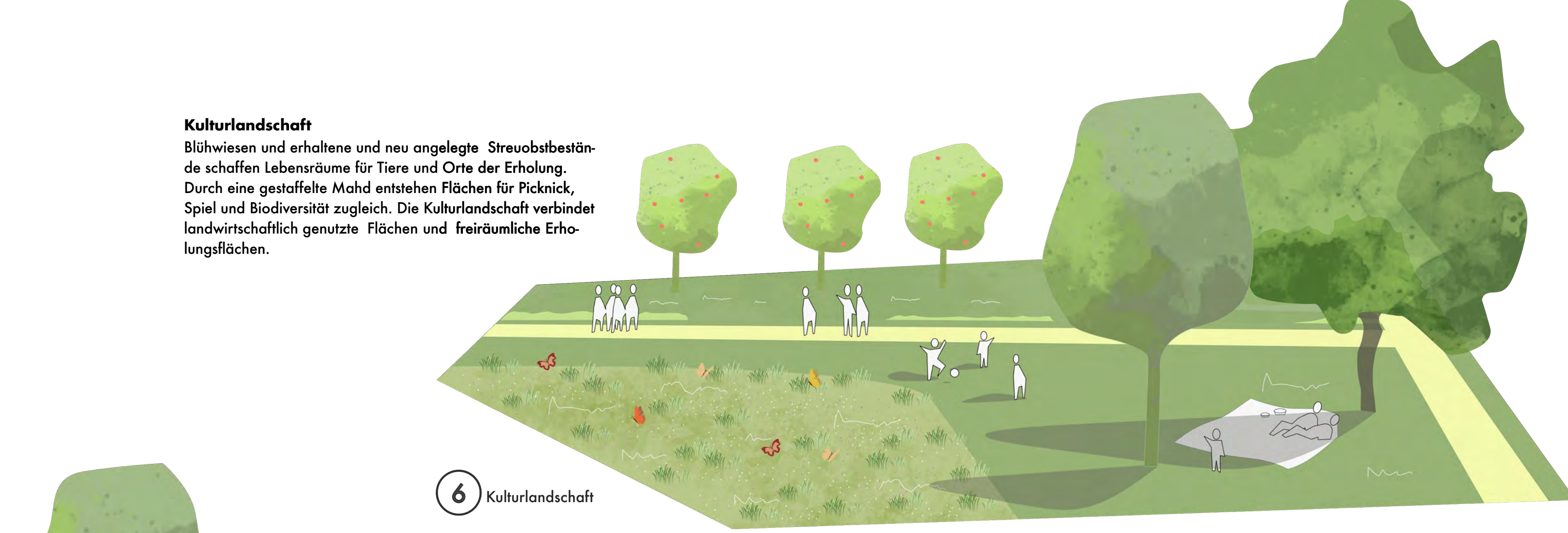
3 Auenlandschaft



4 Renaturierung und Schaffung von Retentionsräumen



5 Aussichtspunkt Landschaftsblick



6 Kulturlandschaft



7 Umschlagplatz



8 Blühwiese



9 Naturerfahrung

**Sportpark**  
In der Nähe von Schulen und Siedlungsbereichen entsteht ein vielfältiges Angebot mit Basketball- und Beachvolleyballfeldern, Bike-Park, Skateanlage und Calisthenics-Geräten. Bestehende Anlagen wie Kugelstoßfeld und Kunstrasenplatz werden integriert. Ein Naturerfahrungsraum bei der Erich-Kästner-Schule verbindet Spiel, Umweltbildung und grünes Klassenzimmer.



10 Sportpark

Freiraumqualitäten und Nutzungszonen



Blick vom Aussichtspunkt über das Wiesenmeer



Lageplan Gesamtareal M 1: 1.000